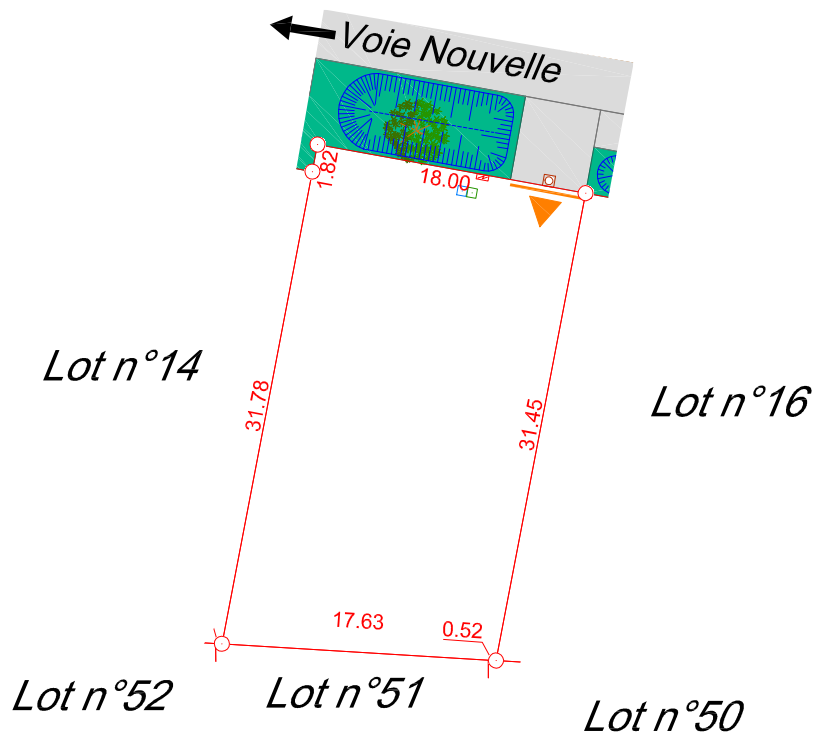


COMMUNE DE QUINÇAY
 Lotissement " Les Jaudouines "
 Lieudit " Champs des Jaudouines "

Permis d'aménager approuvé par l'arrêté municipal n° PA 086 204 19 N0002
 en date du 14/11/2019

PLAN DE VENTE DU LOT n°15

Tranche n°1

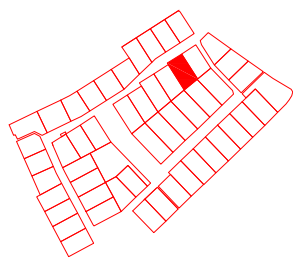


Nota : La position des branchements, des différents aménagements, des principes liés au règlement du lotissement est donnée à titre indicatif. Elle fera l'objet d'une vérification auprès du maître d'ouvrage du lotissement concerné.

Ces données sont issues du fichier du schéma des réseaux, de la voirie et des espaces verts phase DCE du 12/02/2020 réalisé et fourni par ABSISCSE VRD-CONSEIL sous le numéro de dossier 21553

Echelle : 1/500







PLAN DE SITUATION (sans échelle)



Superficie : 585 m² Surface de plancher : 351 m²

Réf. cadastrale : B Nos 2292-2300-2309

LÉGENDE :

-  Borne OGE nouvelle
-  10.00 Limite du lot
-  Accès imposé
-  Sens de circulation
-  Chaussée
-  Plantations basses



- Arbre à planter
- Noue
- Grille avaloir
- Regard de branchement EU
- Niche à compteur
- Regard de branchement
- Borne CIBE de coupure
- Candélabre